VÝKRES TVARU - KB4

ŘEZ 1-1

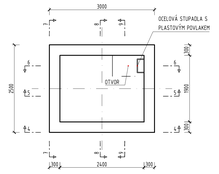

ŘEZ 4-4

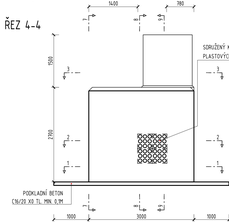

ŘEZ 7-7

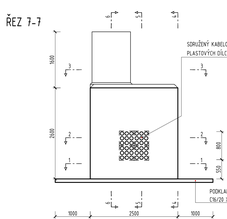

ŘEZ 2-2

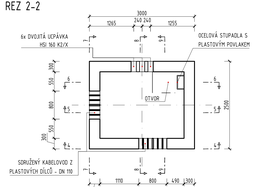

ŘEZ 5-5

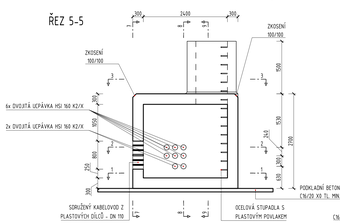

ŘEZ 8-8

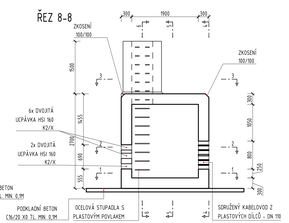

ŘEZ 3-3

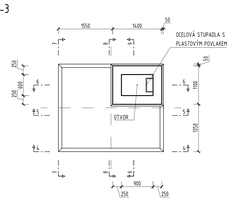

ŘEZ 6-6

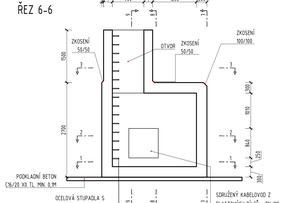

ŘEZ 9-9

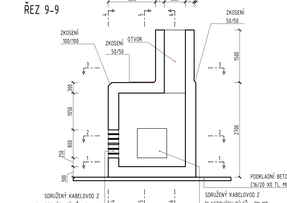

VÝKRES VÝZTUŽE- KB4

DNO ŠACHTY - SPODNÍ POVRCH

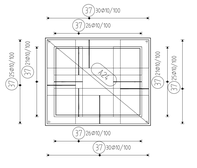

DNO ŠACHTY - HORNÍ POVRCH

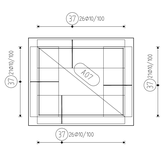

ŘEZ 1-1

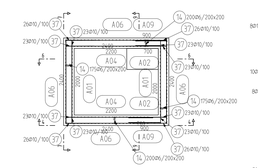

ŘEZ 6-6

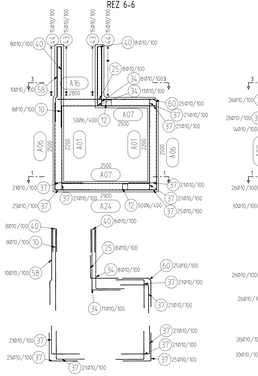

ŘEZ 9-9

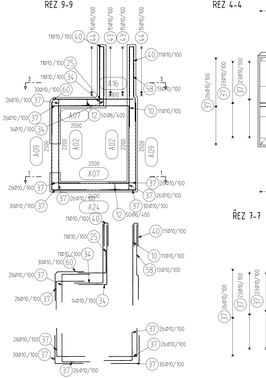

ŘEZ 4-4

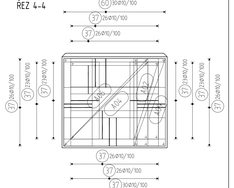

ŘEZ 7-7

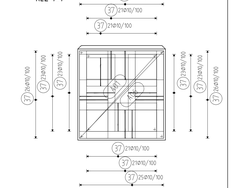

VRCH ŠACHTY - SPODNÍ POVRCH

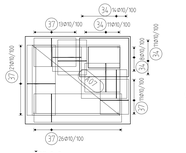

VRCH ŠACHTY - HORNÍ POVRCH

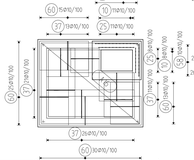

ŘEZ 3-3

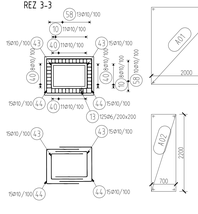

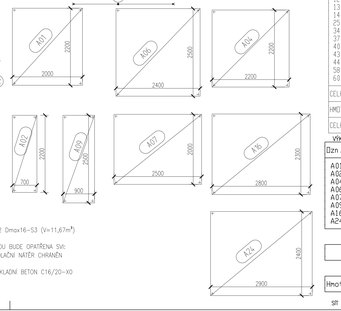

VÝKAZ VÝZTUŽE

Poz	Profil	Délka [mm]	ks	B 500 6	B 500 10
A10	10	2300	19		43.7
12	6	800	100	80.0	
13	6	350	125	43.8	
14	6	400	750	300.0	
25	10	1450	19		27.6
34	10	2500	44		110.0
37	10	1600	728		1164.8
40	10	1400	38		53.2
43	10	2500	30		75.0
44	10	2800	30		84.0
58	10	2150	23		49.5
60	10	1600	83		132.8
CELKOVÁ DÉLKA		[m]	423.8	1740.5	
HMOTNOST		[kg]	94.1	1073.1	
CELKOVÁ HMOTNOST		[kg]		1167.1	

VÝKAZ SÍTÍ

Dzn.	Sít	ks	Délka	Šířka	kg	Cel.kg
A01	SS-100	2	2200	2000	54.6	109.1
A02	SS-100	2	2200	700	19.1	38.2
A04	SS-100	5	2200	2200	60.0	120.0
A06	SS-100	4	2500	2400	74.4	297.6
A07	SS-100	2	2500	2000	62.0	124.0
A09	SS-100	2	2500	900	27.9	55.8
A16	SS-100	1	2800	2300	79.9	79.9
A24	SS-100	1	2900	2400	86.3	86.3
SS-100			6000	2400	910.9	910.9
Hmotnost celkem:						910.9

SIT SS-100: OKO [100X100 MM PRŮMĚR PRUTŮ 10 MM

POZNÁMKY:
1) ZB ŠACHTA: C30/37-XC4,XD3,XF4,XA1-CL0,2 Dmax16-S3 (V=11,67m³)
2) PODKLADNÍ BETON C16/20 (V=2,25M³)
3) HRANA KONSTRUKCE V KONTAKTU SE ZEMINOU BUDE OPATŘENA SVI:
1x PENETRAČNÍM NÁTĚR A 2x ASFALTOVÝ IZOLAČNÍ NÁTĚR CHRÁNĚN GEOTEXTILIÍ MIN 300 G/M²
4) KONSTRUKCE ZEDEK BUDE ULOŽENA NA PODKLADNÍ BETON C16/20-X0 TLOUŠŤKY MIN. 100 MM
5) HRANY KONSTRUKCE ZKOSIT 20x20 MM

ZPŮSOB ULOŽENÍ SMYKOVÉ VÝZTUŽE V STĚNĚ

ZPŮSOB ULOŽENÍ SMYKOVÉ VÝZTUŽE HORNÍ A DOLNÍ DESKA (KOZLÍKY)



OŘEZ SÍTÍ BUDE PROVÁDĚN VŽDY NA STAVBĚ DLE SKUTEČNĚVO ZMĚŘENÍ POLOHY OŘEZU



POZNÁMKY:
1. SÍTĚ A PRUTY BUDOU V MÍSTĚ OTVORŮ PŘIZPŮSOBENY NA STAVBĚ
2. SMYKOVÁ VÝZTUŽ BUDE UKLÁDÁNA V RASTRU 200x200 MM (VE STĚNĚ), 400X400 MM (HORNÍ A DOLNÍ DESKA).
3. STUPADLA BUDOU OSAZENY DLE POŽADAVKU VÝROBCE
4. SDRUŽENÝ KABELOVOD Z PLASTOVÝCH DÍLŮ BUDE OSAZEN PŘED ZAPOČTEM BETONÁŽE A VÝZTUŽ BUDE PŘIZPŮSOBENA V MÍSTĚ OTVORŮ PRO PALSTOVÉ DÍLCE
5. SÍTĚ BUDOU ULOŽENY Z PŘESAHEM 400 MM.

Beton musí splňovat požadavky ČSN EN 206+A2 + ČSN P 73 2404

C30/37-XC4,XD3,XF4,XA1-Cl 0,2-Dmax 16-S3

Beton pro pozemní stavby dle ČSN EN 1992-1-1
Stanovení ze 28 dnů
Nasycenost dle ČSN EN 1992-1-1:2011
Nižší pevnost betonu přípustná
Dozer urč. technolog
Krytí výztuže min. 35 mm
Krytí vnější Cnom 50 mm
Maximální průsak 20 mm podle ČSN EN 12390-8

OCEL B 500B

VANDNÍ DELKY JSOU SCHÉMATICKY K VNĚJŠMU LICI PRUTU.
POLOMĚRY OBLOUKŮ JSOU POLOMĚRY OHYBACÍCH TRNU.
NEZNAČENÉ POLOMĚRY JSOU 1/2 dmin(ML 8.1).
NEZNAČENÉ UHLY JSOU 45°, 90° resp 180°.
ROVNÉ KLOUKY JSOU VE VRAZCI OZNAČENY "K".
CELKOVÉ DÉLKY KLOUŽEK JSOU STŘEDNÍ DÉLKY.

Ministerstvo dopravy
Státní fond dopravní infrastruktury

Jiná ověření: | Paré:
Orientační schéma: | Razítko oprávněné osoby:
Podpis: | Datum:

Revize:	Datum:	Popis:	Kontroloval:
-		-	-
-		-	-
000	31.8.2025	Odevzdání DSP+PDPS v Datapsu	Ec. Michal Munzar

Stavebník/Investor:	**Správa železnic, státní organizace**	SPRÁVA ŽELEZNIC
Adresa:	Dlážděná 1003/7, 110 00 Praha 1	
Zástupce investora:	Stavební správa západ	
Adresa:	Ke Severníci 656/3, 186 00 Praha 8 - Karlín	

Zhotovitel díla:	**Ps + SB + A4 - ŽST Turnov DSP, PDPS**	
Adresa:	U Elektry 830/2b, 198 00 Praha 9	
Kontakt:	T: +420 281 990 860	PROJEKT servis · SUDOP BRNO
	E: firma@projekt-servis.cz	
Zhotovitel objektu:	**PROJEKT servis spol. s r.o.**	
Adresa:	U Elektry 830/2b, 198 00 Praha 9	
Kontakt:	T: +420 281 990 860	PROJEKT servis
	E: firma@projekt-servis.cz	
Hlavní projektant (HIP):	**Ing. Martin Koudelka**	Specialista: **Ing. Martin Koudelka**

Název stavby/akce:	**Rekonstrukce žst. Turnov**	Označení investora:	5631700077
		Zakázka:	ZAK-2023-30
Název části:	Kabelovody, kolektory	Označení části:	**D.2.1.9**
Název objektu/oblí části:	**ŽST Turnov, kabelovod**	Označení objektu/oblasti:	**SO 11-60-01**
Název přílohy:	Výkres tvaru KB4. Výkres výztuže KB4.	Číslo přílohy (rozpisteď):	**2.029**
Název dílčí části přílohy:			

Odpovědný projektant:	Ing. Martin Koudelka	Zpracovatel přílohy:	Vojtěch Moravec	Měřítko: 1:50	Stupeň dokumentace: **PDPS**
				Formáty: 10x4A	
Kraj:	Liberecký	Katastrální území:	Turnov	Číslo: vlo textová část	Smluvní datum zpracování: **31.8.2025**

Změny	Datum	Popis změny	Podpis	Příloha
A B C D E F G H I J K L M N O P Q R S T U V W X Y Z				

(Popis pro další informaci)